



INFORME DE MONITOREO DE MEDIOS*

Fecha:30/08/2024

SemanaN°35

Coordinación de Vigilancia Epidemiológica

*Vigilancia basada en eventos de interés epidemiológico mediante el monitoreo de medios abiertos de comunicación locales y nacionales.

Reporte de eventos:

Amenaza	Tema	Medio	Fecha	Resumen	Liga	Prioridad	Verificación
Sanitario	En aumento de casos de dengue en Morelos	Quadrantin Morelos	30 agosto 2024	Los casos Confirmados de dengue y defunciones registran un incremento en Morelos. A la semana epidemiológica 34 se contabilizan 3 774 casos y 27 defunciones	https://x.com/quadrantinmor/status/1829206986908676190?s=46	Bajo	Ratificado
Sanitario	Visitantes de panteones relajan medidas contra el dengue en Cuernavaca	24 Morelos	30 de agosto 2024	Las medidas de protección personales de los usuarios contra el dengue en los panteones de Cuernavaca se han relajado. "Luego les hacemos mención de eso (llevar botes o floreros) y la misma gente se molesta, se incomoda. Realmente es nuestra salud, ya que ha habido muertos por estas enfermedades"	https://x.com/24_morelos/status/1829286289134481612?s=46	Bajo	Ratificado
Sanitario	Morelos ya registra 27 muertes por Dengue	Red Morelos Noticias	30 de agosto 2024	Morelos ya registra 27 muertes por dengue y 377ª casos confirmados en la semana epidemiológica 34, Temoac, Zacualpan, Jojutla y Zacatepec son los municipios con mas afectados, según el informe de la federación. La situación es alarmante	https://x.com/redmorelos_n/status/1829202209029968342?s=46	Bajo	Ratificado
Sanitario	Encuestadores del INEGI en Morelos enfrentan ataques de perros durante el censo económico	Noticias Morelos TV	30 de agosto 2024	En lo que va del año se han reportado alrededor de siete agresiones de perros a encuestadores del instituto Nacional de Estadística y Geografía (INEGI) Morelos, quienes realizan trabajo de campo en todo el estado, revelo el coordinador estatal de este organismo.	https://noticiasmorelostv.org/encuestadores-del-inegi-en-morelos-enfrentan-ataques-de-perros-durante-censo-economico/	Bajo	Ratificado
Sanitario	Morelos es el estado con mas casos de dengue en el pais	La Jornada Morelos	30 de agosto 2024	La tasa de letalidad por el padecimiento en Morelos alcanzo ya el 1.33 por cada cien casos de dengue grave o con signos de alarma. El Dr. Eduardo Sesma Medrano, jefe del Departamento de Epidemiología de SSM explico que el viernes 30 de agosto se realizarán acciones en las colonias centro, Cuauhtémoc, Panchimalco, Emiliano Zapata, Independencia, Paraíso y Colonia del Bosque en el municipio de Jojutla.	https://www.lajornadamorelos.mx/sociedad/morelos-es-el-estado-con-mas-casos-de-dengue-en-el-pais/	Bajo	Ratificado



SERVICIOS
DE SALUD



<http://ssm.gob.mx>



Servicios de Salud Morelos



@MorelosSalud

INFORME DE RIESGOS METEOROLÓGICOS, TEMPERATURAS

Fecha: 30/08/2024

Semana N° 35

Coordinación de Vigilancia Epidemiológica

Fuente: Servicio Meteorológico Nacional de México, CONAGUA. <https://x.com/ConaguaOCB> y <https://proteccioncivil.morelos.gob.mx/>

Para el Estado de Morelos se espera:

Inestabilidad en niveles altos de la atmósfera producirán probabilidad de lluvias fuertes a muy fuertes (50 a 75 mm) en el transcurso de la tarde noche, acompañadas de tormenta eléctrica. Viento de dirección variable de 10 a 25 km/h y rachas de 30 a 40 km/h en la región.



Municipio	Tem. Máx (°C)	Tem. Mín (°C)	Precipitación (mm)	Municipio	Tem. Máx (°C)	Tem. Mín (°C)	Precipitación (mm)
Amacuzac	32	18	5.1 a 25	Puerto de Ixtla	34	19	5.1 a 25
Atlatlahucan	28	16	5.1 a 25	Temixco	32	16	5.1 a 25
Axochiapan	34	20	5.1 a 25	Tepalcingo	31	17	5.1 a 25
Ayala	30	21	5.1 a 25	Tepoztlán	24	15	25.1 a 50
Coatetelco	29	19	5.1 a 25	Tetecala	34	19	5.1 a 25
Coatlán del Río	30	20	5.1 a 25	Tetela del Volcán	23	13	25.1 a 50
Cuautla	27	17	5.1 a 25	Tlalnepantla	19	10	5.1 a 25
Cuernavaca	25	16	5.1 a 25	Tlaltizapán	33	18	5.1 a 25
Emiliano Zapata	32	17	5.1 a 25	Tlaquiltenango	35	18	5.1 a 25
Hueyapan	24	12	5.1 a 25	Tlayacapan	27	16	5.1 a 25
Huitzilac	21	10	25.1 a 50	Totolapan	26	14	5.1 a 25
Jantetelco	30	15	5.1 a 25	Xochitepec	32	14	5.1 a 25
Jiutepec	26	16	5.1 a 25	Xoxocotla	34	18	5.1 a 25
Jojutla	32	19	5.1 a 25	Yautepec	28	15	5.1 a 25
Jonacatepec	29	18	5.1 a 25	Yecapixtla	24	11	5.1 a 25
Mazatepec	32	17	5.1 a 25	Zacatepec	34	18	5.1 a 25
Miacatlán	30	18	5.1 a 25	Zacualpan	27	15	5.1 a 25
Ocuituco	25	15	25.1 a 50				



Recomendaciones de Protección Civil

LLUVIAS ALTAS E INUNDACIONES:

- Localiza los lugares altos y las rutas por donde puedas llegar a los refugios temporales. Infórmate a través de los medios de comunicación y redes sociales oficiales de los avisos o pronósticos de lluvias.
- Obedece las recomendaciones de las unidades de Protección Civil.
- No invadas las zonas cercanas a los ríos.
- Evita cruzar puentes cuando el nivel del río lo alcance.
- Si habitas en cañadas o laderas muy inclinadas, evita acercarte al río, ya que éste puede arrastrar piedras, lodo, troncos de árboles y otros escombros que pueden causarte daño.
- Práctica con tiempo una evacuación pronta, hacia la zona más segura, alta y cercana. Evita caminar en zonas inundadas
- Evita cruzar cualquier río en vehículo o caminando, y mantente lejos de la corriente.

Nivel de moderado

Existe riesgo meteorológico para la población en general.

Los riesgos se presentan debido a lluvias intensas y prolongadas, que se acumulan en zonas bajas con drenaje deficiente, por las pendientes que son reducidas o por arroyos azolvados. Este tipo de inundaciones se presentan por la topografía del terreno, a que los suelos son impermeables (no permiten la infiltración al suelo) y porque se rebasa la capacidad de conducción de las corrientes de agua, barrancas y apantles. Debido al gran número de barrancas en la Región, existen riesgos de inundación ocasionados por el desbordamiento de las mismas.



SERVICIOS
DE SALUD



<http://ssm.gob.mx>



Servicios de Salud Morelos



@MorelosSalud

INFORME DE MONITOREO VOLCÁNICO

Fecha: 30/08/2024

Semanan°35

Coordinación de Vigilancia Epidemiológica

Fuente: Servicio Sismológico Nacional, UNAM. / Centro nacional de Prevención de Desastres (CENAPRED)-SEGOB, SENEAM-SCT y NOAA.

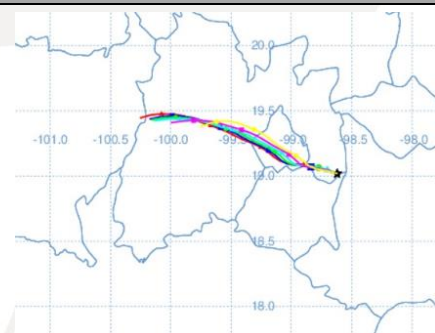


NIVEL DE ALERTA		AMARILLO-FASE 2	RECOMENDACIONES PARA LA FASE AMARILLO FASE 2
		<p>El volcán presenta incremento en su actividad, con explosiones esporádicas:</p> <ul style="list-style-type: none"> Pluma continúa de vapor de agua y gas. Caída de ceniza leves a moderadas en poblaciones cercanas. Lanzamiento de fragmentos incandescentes y posibilidad de flujos piroclásticos de corto alcance asociado a las explosiones. Crecimiento y destrucción de domos de lava. Flujos de lodo o escombros de corto alcance. 	<ol style="list-style-type: none"> Continuar con el radio de seguridad de 12 km, por lo que la permanencia en esa área no está permitida. Controlar el tránsito entre Santiago Xalitlintla y San Pedro Nexapa, vía Paso de Cortés. A las autoridades de Protección Civil, mantener sus procedimientos preventivos, de acuerdo con sus planes operativos. A la población se le recomienda eleva la atención a los avisos de las autoridades de su localidad y se exhorta a no acercarse al volcán, y mucho menos al cráter. Mantenerse fuera de cañadas ante posibles flujos de lodo, principalmente en temporada de lluvias.

PRONOSTICO DE CAIDA DE CENIZA

indica trayectorias hacia el oeste-noroeste (simulando exhalación cada hora en las próximas 6 horas), a su paso por las zona sureste y centro del Estado de México y zona sureste, sur, oeste y centro de la Ciudad de México, para las primeras 12 horas de pronóstico (de las 14:00 a las 02:00 hora local). Posteriormente, para las últimas 12 horas de pronóstico (de las 02:00 a las 14:00 hora local del día siguiente), las trayectorias continuarían sobre la zona oeste, centro y oeste-noroeste de la Ciudad de México; zona centro y oeste del Estado de México y zona este del estado de Michoacán. Dichas trayectorias pronostican la dirección principal de emisiones de la pluma de gas, vapor de agua y/o cenizas volcánicas, procedentes del Volcán Popocatepetl.

SIN REPORTE DE POBLACION AFECTADA AL MOMENTO DE ESTE REPORTE



INFORME DE MONITOREO DE SISMOS y CALIDAD DEL AIRE

Fecha: 30/08/2024

Semana N° 35

Coordinación de Vigilancia Epidemiológica

Fuente: Servicio Sismológico Nacional: <https://x.com/SismologicoMX>, Sistema Nacional de Información de la Calidad del Aire <https://sinaica.inecc.gob.mx/index.php> y Contaminación del aire del mundo: Índice de calidad del aire en tiempo real <https://waqi.info/es/>

SISMOS

SISMOS

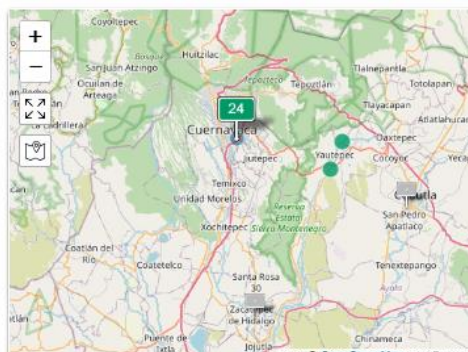
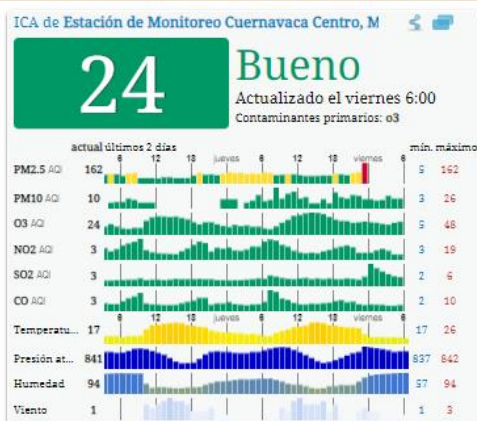
En las últimas 24 horas **No se registró sismo superior a 5.0 grados de magnitud** y que por su cercanía pudiese afectar al Estado de Morelos.

REPORTE DE DAÑOS A LA POBLACION

PROTECCIÓN
CIVIL

Sin reporte de daños a la población ni a la infraestructura en salud.

Calidad del Aire



ICA	Calidad del Aire	Proteja su Salud
0 - 50	Buena	No se anticipan impactos a la salud cuando la calidad del aire se encuentra en este intervalo.
51 - 100	Moderada	Las personas extraordinariamente sensitivas deben considerar limitación de los esfuerzos físicos excesivos y prolongados al aire libre.
101-150	Dañina a la Salud de los Grupos Sensitivos	Los niños y adultos activos, y personas con enfermedades respiratorias tales como el asma, deben evitar los esfuerzos físicos excesivos y prolongados al aire libre.
151-200	Dañina a la Salud	Los niños y adultos activos, y personas con enfermedades respiratorias tales como el asma, deben evitar los esfuerzos excesivos prolongados al aire libre; las demás personas, especialmente los niños, deben limitar los esfuerzos físicos excesivos y prolongados al aire libre.
201-300	Muy Dañina a la Salud	Los niños y adultos activos, y personas con enfermedades respiratorias tales como el asma, deben evitar todos los esfuerzos excesivos al aire libre; las demás personas, especialmente los niños, deben limitar los esfuerzos físicos excesivos al aire libre.
300+	Arriesgado	



SERVICIOS
DE SALUD



<http://ssm.gob.mx>



Servicios de Salud Morelos



@MorelosSalud



INFORME DE MONITOREO EPIDEMIOLÓGICO

Fecha: 30/08/2024

Semana N°35

Coordinación de Vigilancia Epidemiológica

Fuente: Jurisdicciones Sanitarias del estado de Morelos.

JURISDICCION SANITARIA I:

- **Red Negativa:** Hasta la elaboración de este reporte, no se cuenta con ninguna notificación inmediata de cualquier enfermedad sujeta a vigilancia epidemiológica

JURISDICCION SANITARIA II:

- **Red Negativa:** Hasta la elaboración de este reporte, no se cuenta con ninguna notificación inmediata de cualquier enfermedad sujeta a vigilancia epidemiológica

JURISDICCION SANITARIA III:

- **Red Negativa:** Hasta la elaboración de este reporte, no se cuenta con ninguna notificación inmediata de cualquier enfermedad sujeta a vigilancia epidemiológica



SERVICIOS
DE SALUD



<http://ssm.gob.mx>



Servicios de Salud Morelos



@MorelosSalud